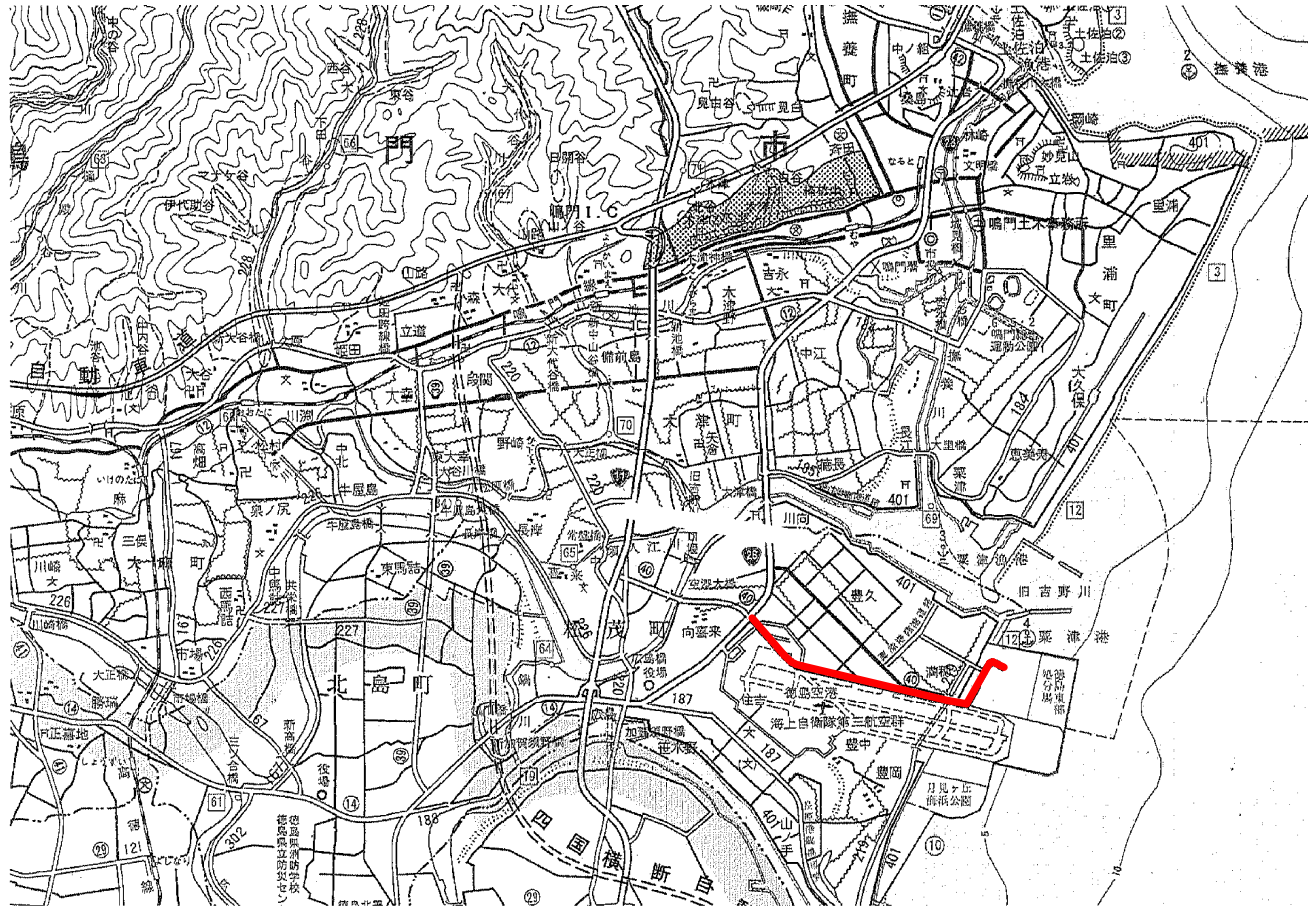
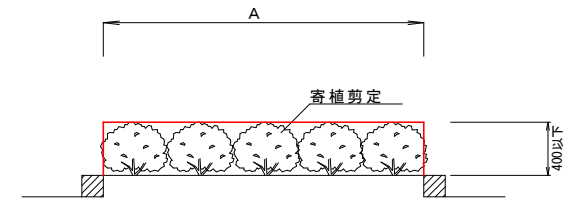


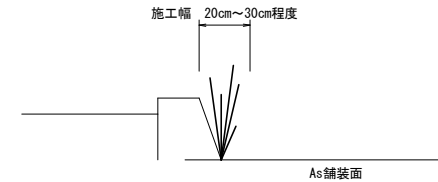
位置図 S=1/25,000



寄せ木剪定標準断面図S=1/50



道路除草断面図



この地図は、国土地理院長の承認を得て、同院発行の電子地形図25000を複製したものである。(承認番号 令元情複、第217号)
この地図を複製して使用する場合は、国土地理院の長の承認を得る必要があります。

数量総括表

種別	算式	数量	単位	備考
寄せ木剪定(夏期)		7,100	m2	
寄せ木薬剤散布(夏期)	(夜間作業)	7,100	m2	実施時期、箇所については巡視の結果に基づき監督員と協議 殺虫剤 1,000倍希釈、0.45L/m2
機械除草(夏期)	飛び石防護有り	850	m2	法面部、交通島等の芝生・草地
機械除草(冬期)	飛び石防護有り	850	m2	法面部、交通島等の芝生・草地
道路除草(夏期)	飛び石防護有り	1,440	m2	コンクリート構造物と舗装境界部分 施工延長 L=1,800m(上り・下り,中央分離帯),W=20cm

実施設計図面

工事名	R2徳士 徳島空港線 松・満穂 植栽剪定業務		
路線名等	徳島空港線		
工事箇所	板野郡松茂町満穂		
図名	位置図		
縮尺	図示	図面番号	
会社名			
事業者名	東部県土整備局<徳島>		